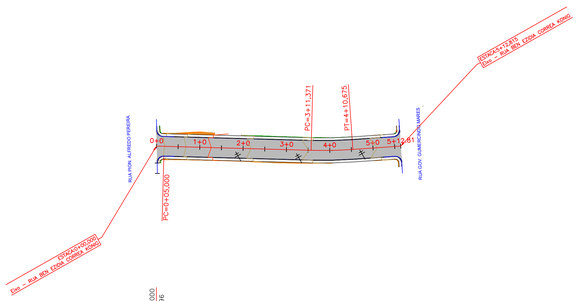

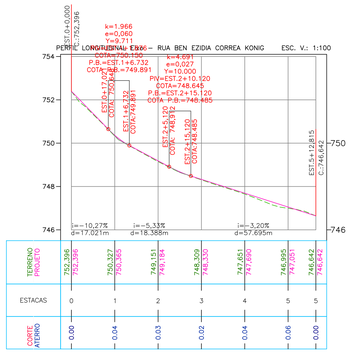

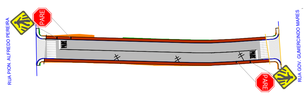

MOVIMENTAÇAO DE TERRA SUBLEITO – RUA BEN EZIDIA CORREA KONIG							
Estaca	Área de Corte (m²)	Área de Aterro (m²)	Volume de Corte (m3)	Volume de Aterro (m3)	Volum. Corte Acum. (m3)	Volum Aterro Acum. (m3)	Volume Líquido (m3)
0+0,50	1,01	1,79	0.00	0,00	0,00	0,00	0,00
0+2,42	3,87	0,13	4.70	1,85	4,70	1,85	2,85
1+0,00	5,13	0,00	79.05	1,14	83,75	2,98	80,77
2+0,00	4,22	0,36	93.47	3,59	177,22	6,57	170,64
3+0,00	5,36	0,18	95.79	5,43	273,00	12,00	261,00
3+11,37	4,73	0,21	57.35	2,26	330,35	14,26	316,09
4+0,00	4,50	0,13	40.02	1,43	370,37	15,68	354,68
4+10,68	4,02	0,05	45.66	0,90	416,03	16,58	399,44
5+0,00	4,36	0,01	39.08	0,26	455,11	16,84	438,26
5+9,93	5,00	0,07	46.50	0,40	501,61	17,25	484,36
5+11,21	6,26	0,07	7.19	0,09	508,79	17,34	491,46
5+12,75	15,19	0,00	16.52	0,05	525,31	17,39	507,92

QUANTITATIVO PAVIMENTAÇÃO

DESCRIÇÃO - RUA VER. EVALDO STEIDEL	ÁREA (m²)	VOLUME (m³)
CONCRETO ASFÁLTICO (CBUQ - FAIXA C)	924,21	46,21
BASE EM BRITA GRADUADA SIMPLES (BGS)		138,63
SUB-BASE (PEDRA PULMÃO)		333,71
IMPRIMAÇÃO EM CM-30 (Tx 0,0012 T/m²)		1,20 t
PINTURA DE LIGAÇÃO RR-2C (Tx 0,0004 T/m²)		0,37 t
PASSEIO COM LASTRO DE BRITA (e:3cm)	246,55	7,40
MOVIMENTAÇÃO DE TERRA - CORTE	-	525,31
MOVIMENTAÇÃO DE TERRA - ATERRO	-	17,39
MEIO FIO À IMPLANTAR	239 METROS LINEARES	
EXTENSÃO TOTAL DA VIA	112,81 METROS	

QUANTITATIVO SINALIZAÇÃO

DESCRIÇÃO	QUANT.
PLACA DE PASSAGEM SINALIZADA DE PEDESTRE A-32b	02 UN.
PLACA DE SIGA EM FRENTE R-26	0 UN.
PLACA DE DUPLO SENTIDO DE CIRCULAÇÃO R-28	0 UN.
PLACA DE VELOCIDADE MÁXIMA PERMITIDA R-19	0 UN.
PLACA DE PARADA OBRIGATÓRIA R-1	02 UN.
PLACA INFORMATIVA DE LOGRADOURO (60x30cm)	0 UN.
PINTURA DA DESCRIÇÃO PARE (H = 1,60m)	7,04 m²
PINTURA DE SETA INDICATIVA - PEM (H = 5,00m)	0,00 m²
PINTURA DE FAIXA DE PEDESTRE TIPO FTP-1	32,00 m²
LINHAS DE RETENÇÃO LRE	3,60 m²
LINHA SIMPLES CONTÍNUA LFO-1	9,14 m²
LINHA SIMPLES SECCIONADA LFO-2	0,00 m²
LINHA DE CANALIZAÇÃO - LCA	0,00 m²
ZEBRADO DE PREENCHIMENTO DE ÁREA - ZPA	0,00 m²
LINHA DE BORDO	23,90 m²
PINTURA DE MEIO FIO - MFCO 5	63,03 m²



LEGENDA PAVIMENTAÇÃO

- PASSEIO COM LASTRO DE BRITA
- PAVIMENTAÇÃO EM CBUQ À EXECUTAR
- VIA NÃO PAVIMENTADA
- PAVIMENTAÇÃO EM CBUQ EXISTENTE
- PAVIMENTAÇÃO EM BLOCO DE CONCRETO INTERTRAVADO EXISTENTE
- MEIO FIO A IMPLANTAR
- ALINHAMENTO PREDIAL
- ÁREA DE CORTE
- ÁREA DE ATERRO
- ÁREA SEM INTERVENÇÃO

LEGENDA SINALIZAÇÃO

- PLACA DE VELOCIDADE MÁXIMA PERMITIDA R-19
- PLACA DE SIGA EM FRENTE R-26
- PLACA DE SENTIDO DUPLO R-28
- PLACA DE PARADA OBRIGATÓRIA R-1
- PLACA DE PASSAGEM SINALIZADA DE PEDESTRE A-32b
- PLACA DE ESTREITAMENTO DE VIA AO CENTRO A-21a
- PLACA INFORMATIVA DE LOGRADOURO (60x30cm)
- INDICAÇÃO DE POSTE EXISTENTE

OBRA:
PROJETO DE PAVIMENTAÇÃO, DRENAGEM E SINALIZAÇÃO DA RUA EZIDIA KONIG, MAFRA/SC

PROPRIETÁRIO
PREFEITURA MUNICIPAL DE MAFRA

CPF / CNPJ
83.102.509/0001-72

ENDEREÇO
AVENIDA PREF. FREDERICO HEYSE, 1386

CIDADE: MAFRA | ESTADO: SC | TELEFONE: **(47) 3641-4000**

PREFEITURA MUNICIPAL DE MAFRA
83.102.509/0001-72

PROJETO DE PAVIMENTAÇÃO
RUA EZIDIA KONIG, MAFRA/SC

CONTEÚDO
PROJETO GEOMÉTRICO
PROJETO DE SINALIZAÇÃO
TABELA MOVIMENTAÇÃO DE TERRA

RESPONSÁVEL TÉCNICO

LEVANTAMENTO TOPOGRÁFICO
Eng. Antonio Carlos Kuhl Jr., Gutembergy Pereira dos Santos e Valdecir Jaroszevski

DESENHO
AMPLIANORTE

RESPONSÁVEL TÉCNICO

ART | ESCALA: INDICADA | DATA: **DEZ/2025** | PRANCHA: **01/03**

Prefeitura de **Mafra**

FOLHA 03